








SEDEC, PLOCHA B1 REGULAČNÍ PLÁN

-  hranice pozemků veřejných prostranství
-  veřejná prostranství - návsi, parky, sportovní plochy
-  veřejná prostranství - ulice
-  souřadnice hranic veřejných prostranství
-  parcelní hranice pozemků rodinných domů (návrh parcelace)
-  označení nových stavebních pozemků pro RD

INFORMATIVNÍ ÚDAJE

-  244 parcelní čísla stávajících pozemků
-  801m2 orientační výměry nových pozemků



| | |
|--|--|
| <p>Objednatel: Obec Sedlec Projektant: AR projekt, s.r.o., Hvezdoslavova 29, 627 00 Brno Datum zpracování: 03/2019</p> | |
| <p>Vypracoval: Ing. arch. Milan Hučík, autorizace č. 02 483</p> | |

| | |
|---|--|
| <h2>VÝKRES DĚLENÍ POZEMKŮ 1 : 1000</h2> | Číslo výkresu <h1 style="margin: 0;">2.d</h1> |
|---|--|