








SEDEC, PLOCHA B1 REGULAČNÍ PLÁN ODŮVODNĚNÍ

 území řešené regulačním plánem (hranice řešeného území)

ZÁBORY ZPF - DŮVOD ZÁBORU

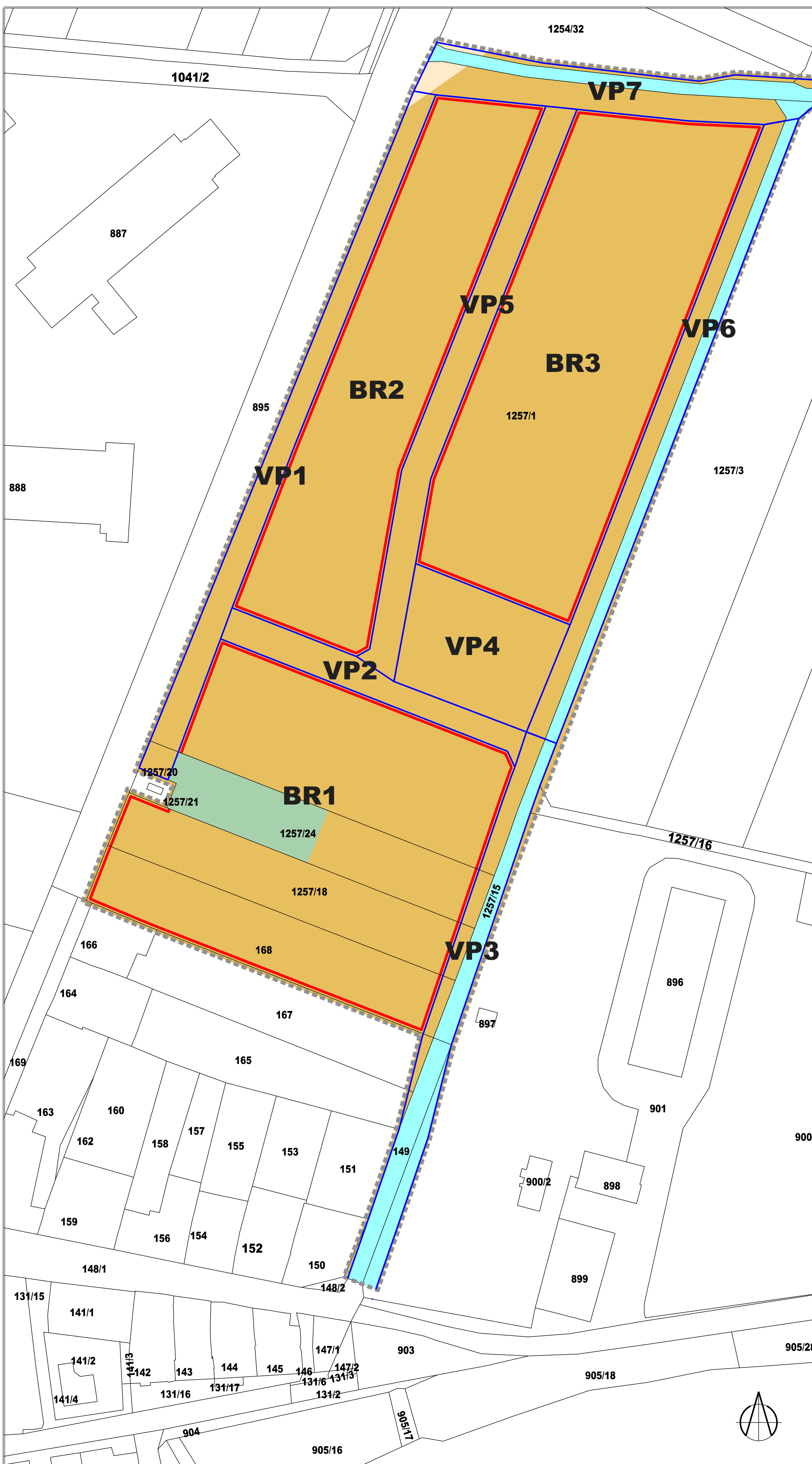
-  bydlení v rodinných domech
-  veřejná prostranství - ulice
-  veřejná prostranství - zeleň

KVALITA ZPF

-  ZPF I. třídy ochrany
-  ZPF II. třídy ochrany
-  zábory nezemědělské půdy
-  zůstává zemědělskou půdou

INFORMATIVNÍ ÚDAJE

-  244 parcelní čísla stávajících pozemků



Objednatel: Obec Sedlec
Projektant: AR projekt, s.r.o., Hvězdoslavova 29, 627 00 Brno
Datum zpracování: 03/2019

Vypracoval:
Ing. arch. Milan Hučík, autorizace č. 02 483

**VÝKRES PŘEDPOKLÁDANÝCH
ZÁBORŮ PŮDNIHO FONDŮ 1 : 1000**

Číslo výkresu

2.c