








# SEDEC, PLOCHA B1 REGULAČNÍ PLÁN

 území řešené regulačním plánem (hranice řešeného území)






## VEŘEJNÁ PROSTRANSTVÍ

 hranice pozemků veřejných prostranství

## DOPRAVNÍ INFRASTRUKTURA

-  místní obslužné komunikace
-  dopravně zklidněné komunikace (obytné zóny)
-  komunikace pro pěší
-  osy komunikací
- M1 D4** označení úseku místní komunikace / obytne zóny
-  typy místních komunikací (místní obsl. komunikace dvoupruhová s krajn., šířka prostoru MK/šířka hlavního dopravního prostoru/návrhová rychlost)
-  parkovací stání
-  zóna vjezdu na pozemek

## INFORMATIVNÍ ÚDAJE

-  parcelní hranice pozemků rodinných domů
-  parcelní čísla stávajících pozemků
-  zpomalovací prahy
-  zpomalovací prahy tvořené mělkými odvodňovacími rigoly
-  odvodnění komunikací do mělkých retenčních a vsakovacích rigolů

## ZÁZNAM O ÚČINNOSTI REGULAČNÍHO PLÁNU

Správní orgán, který územní plán vydal: Zastupitelstvo Obce Sedlec

Razítko pořizovatele

Datum nabytí účinnosti:

Pořizovatel : MěÚ Mikulov, odbor stavební a životního prostředí

Jméno a příjmení oprávněné osoby pořizovatele: Irena Prochásková

Funkce: odborný zaměstnanec ÚÚP

Podpis:

Objednatel: Obec Sedlec

Razítko autora

Projektant: AR projekt, s.r.o., Hvězdoslavova 29, 627 00 Brno

Datum zpracování: 03/2019

Vypracoval:

Ing. arch. Milan Hučík, autorizace č. 02 483

**VÝKRES DOPRAVY 1 : 1000**

Číslo výkresu

**1.e**

