










SEDEC, PLOCHA B1 REGULAČNÍ PLÁN

 území řešené regulačním plánem (hranice řešeného území)









VEŘEJNÁ PROSTRANSTVÍ

 hranice pozemků veřejných prostranství

TECHNICKÁ INFRASTRUKTURA

-  přeložka el.vedení VN
-  rozvod el.vedení NN + rozvod veř.osvětlení
-  rozvod veř.osvětlení (samostatný)
-  trafostanice distribuční navrhovaná
-  el.vedení VN 22 kV stávající
-  el.vedení VN 22 kV stávající rušené
-  trafostanice distribuční stávající
-  stávající plynovody VTL
-  stávající plynovody STL

INFORMATIVNÍ ÚDAJE

-  místní obslužné komunikace a komunikace dopravně zklidněné
-  navržené parcelní hranice pozemků rodinných domů
-  označení navrhovaných pozemků rodinných domů
-  parcelní čísla stávajících pozemků
-  orientační umístění svítidel VO
-  označení elektrických vedení NN
-  označení elektrických vedení VN (zemní kabel)
-  označení vedení veřejného osvětlení

ZÁZNAM O ÚČINNOSTI REGULAČNÍHO PLÁNU

Správní orgán, který územní plán vydal: Zastupitelstvo Obce Sedlec

Razítko pořizovatele

Datum nabytí účinnosti:

Pořizovatel : MěÚ Mikulov, odbor stavební a životního prostředí
Jméno a příjmení oprávněné osoby pořizovatele: Irena Prochásková

Funkce: odborný zaměstnanec ÚÚP

Podpis:

Objednatel: Obec Sedlec

Razítko autora

Projektant: AR projekt, s.r.o., Hvězdoslavova 29, 627 00 Brno
Datum zpracování: 03/2019

Vypracoval:
Ing. arch. Milan Hučík, autorizace č. 02 483

**VÝKRES ENERGETIKY A
VEŘ.OSVĚTLENÍ 1 : 1000**

Číslo výkresu

1.d

