






SEDEC, PLOCHA B1 REGULAČNÍ PLÁN

----- území řešené regulačním plánem (hranice řešeného území)

VEŘEJNÁ PROSTRANSTVÍ

— hranice pozemků veřejných prostranství



TECHNICKÁ INFRASTRUKTURA NAVRHOVANÁ

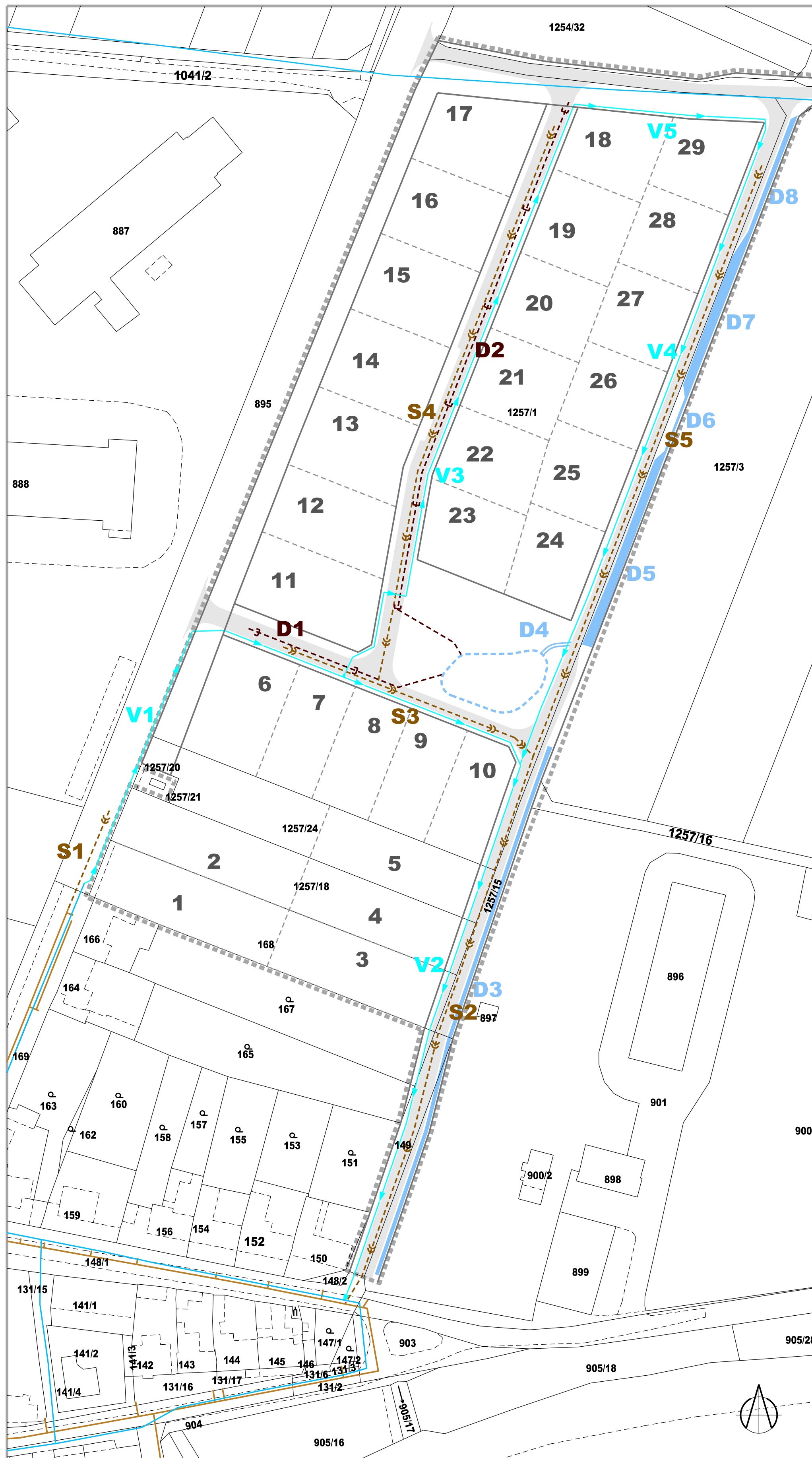
-  vodovody pro veřejnou potřebu
-  kanalizace splašková gravitační
-  mělké vsakovací a odvodňovací rigoly
-  retenční nádrž - orientační umístění a tvar
-  kanalizace dešťová

TECHNICKÁ INFRASTRUKTURA STÁVAJÍCÍ

-  vodovody pro veřejnou potřebu
-  kanalizace pro veřejnou potřebu

INFORMATIVNÍ ÚDAJE

-  místní obslužné komunikace a komunikace dopravně zklidněné
-  navržené parcelní hranice pozemků rodinných domů
- 10** označení navrhovaných pozemků rodinných domů
- 896 parcelní čísla stávajících pozemků
- V2** označení navrhovaných řadů vodovodů
- D5** označení vsakovacích a odvodňovacích rigolů
- S2** označení navrhovaných řadů splaškové kanalizace
- D2** označení navrhovaných řadů dešťové kanalizace



ZÁZNAM O ÚČINNOSTI REGULAČNÍHO PLÁNU

Správní orgán, který územní plán vydal: Zastupitelstvo Obce Sedlec

Razítko pořizovatele

Datum nabytí účinnosti:

Pořizovatel : MěÚ Mikulov, odbor stavební a životního prostředí

Jméno a příjmení oprávněné osoby pořizovatele: Irena Prochásková

Funkce: odborný zaměstnanec ÚÚP

Podpis:

Objednatel: Obec Sedlec

Razítko autora

Projektant: AR projekt, s.r.o., Hvězdoslavova 29, 627 00 Brno

Datum zpracování: 03/2019

Vypracoval:

Ing. arch. Milan Hučík, autorizace č. 02 483

**VÝKRES ZÁSOBOVÁNÍ VODOU
A ODKANALIZOVÁNÍ 1 : 1000**

Číslo výkresu

1.C