






SEDEC, PLOCHA B1 REGULAČNÍ PLÁN

..... území řešené regulačním plánem (hranice řešeného území)



VEŘEJNÁ PROSTRANSTVÍ

— hranice pozemků veřejných prostranství



TECHNICKÁ INFRASTRUKTURA NAVRHOVANÁ

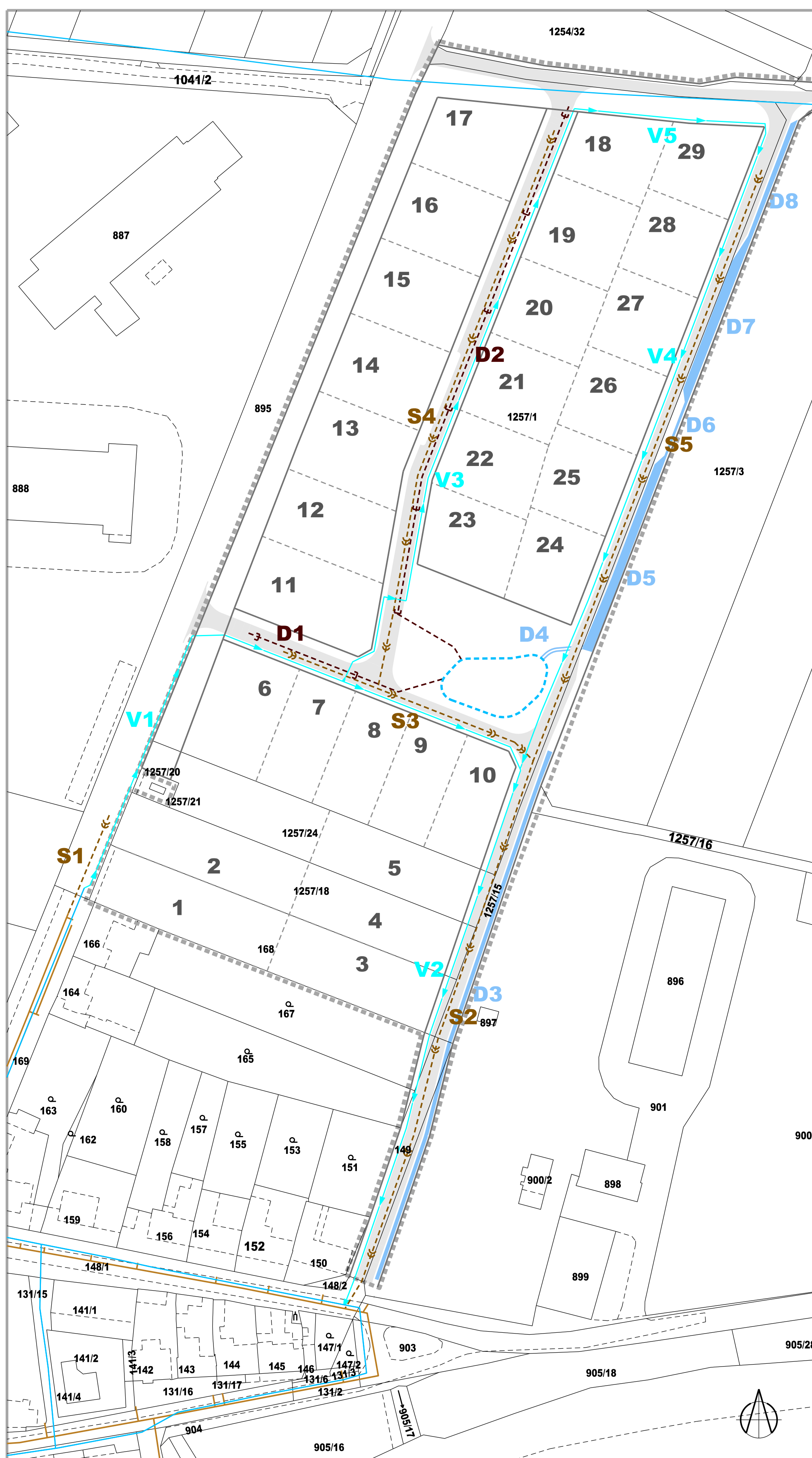
-  vodovody pro veřejnou potřebu
-  kanalizace splašková gravitační
-  mělké vsakovací a odvodňovací rigoly
-  retenční nádrž - orientační umístění a tvar
-  kanalizace dešťová

TECHNICKÁ INFRASTRUKTURA STÁVAJÍCÍ

-  vodovody pro veřejnou potřebu
-  kanalizace pro veřejnou potřebu

INFORMATIVNÍ ÚDAJE

-  místní obslužné komunikace a komunikace dopravně zklidněné
-  navržené parcelní hranice pozemků rodinných domů
- 10** označení navrhovaných pozemků rodinných domů
- 896 parcelní čísla stávajících pozemků
- V2** označení navrhovaných řadů vodovodů
- D5** označení vsakovacích a odvodňovacích rigolů
- S2** označení navrhovaných řadů splaškové kanalizace
- D2** označení navrhovaných řadů dešťové kanalizace



ZÁZNAM O ÚČINNOSTI REGULAČNÍHO PLÁNU

Správní orgán, který územní plán vydal: Zastupitelstvo Obce Sedlec	Razítko pořizovatele
Datum nabytí účinnosti:	
Pořizovatel : MěÚ Mikulov, odbor stavební a životního prostředí Jméno a příjmení oprávněné osoby pořizovatele: Irena Prochásková Funkce: odborný zaměstnanec ÚÚP	
Podpis:	

Objednatel: Obec Sedlec	Razítko autora
Projektant: AR projekt, s.r.o., Hvězdoslavova 29, 627 00 Brno	
Datum zpracování: 04/2020	
Vypracoval: Ing. arch. Milan Hučík, autorizace č. 02 483	

VÝKRES ZÁSOBOVÁNÍ VODOU A ODKANALIZOVÁNÍ 1 : 1000	Číslo výkresu 1.C
--------------------------------------------------------------	-----------------------------