






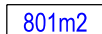


SEDEC, PLOCHA B1 REGULAČNÍ PLÁN

-  hranice pozemků veřejných prostranství
-  veřejná prostranství - návsi, parky, sportovní plochy
-  veřejná prostranství - ulice
-  souřadnice hranic veřejných prostranství
-  parcelní hranice pozemků rodinných domů (návrh parcelace)
-  označení nových stavebních pozemků pro RD

INFORMATIVNÍ ÚDAJE

-  244 parcelní čísla stávajících pozemků
-  801m2 orientační výměry nových pozemků



Objednatel: Obec Sedlec	
Projektant: AR projekt, s.r.o., Hvezdoslavova 29, 627 00 Brno	
Datum zpracování: 04/2020	
Vypracoval: Ing. arch. Milan Hučík, autorizace č. 02 483	

VÝKRES DĚLENÍ POZEMKŮ 1 : 1000	Číslo výkresu 2.d
---	-----------------------------