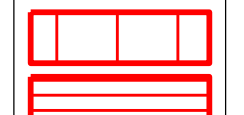



ÚZEMNÍ PLÁN NOVÝ PŘEROV

změna č. 2

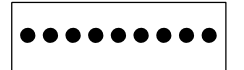

ZPŘESNĚNÍ VYMEZENÍ VEŘEJNĚ PROSPĚŠNÝCH OPATŘENÍ,
PRO KTERÉ LZE PŘÁVA K POZEMKŮM VYVLÁSTNIT

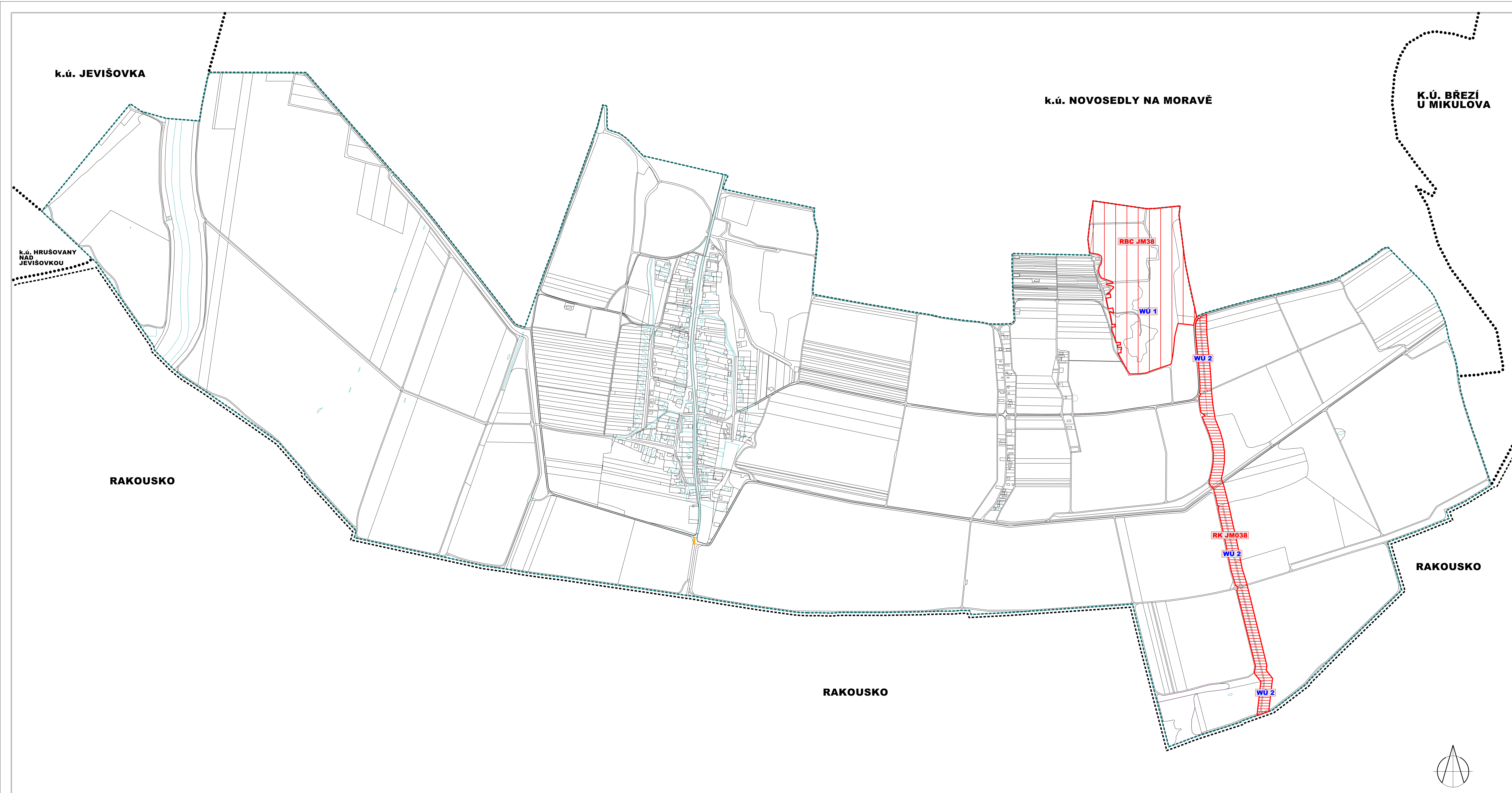
-  WÚ 1 územní systém ekologické stability, regionální biocentrum
-  WÚ 2 územní systém ekologické stability, regionální biokoridor

VEŘEJNĚ PROSPĚŠNÉ STAVBY A OPATŘENÍ RUŠENÉ

-  WD 1 parkoviště - zrušení zařízení mezi veřejně prospěšné stavby dopravní infrastruktury

INFORMATIVNÍ ÚDAJE

-  hranice katastrálních území
-  hranice řešeného území = k.ú. Nový Přerov



Pořizovatel: Městský úřad Mikulov, odbor stavební a životního prostředí	Razítko zpracovatele
Projektant: AR projekt, s.r.o., Brno	
Datum zpracování: 07/2019	
Vypracoval: Ing. arch. Milan Hučík, autorizace č. 02 483	

VÝKRES VEŘEJNĚ PROSPĚŠNÝCH STAVEB,
OPATŘENÍ A ASANACÍ 1 : 5.000 č.výkresu **A.3**

k.ú. JEVIŠOVKA

k.ú. NOVOSEDLY NA MORAVĚ

K.Ú. BŘEZÍ
U MIKULOVA

k.ú. HRUŠOVANY
NAD
JEVIŠOVKOU

RAKOUSKO

RAKOUSKO

RAKOUSKO