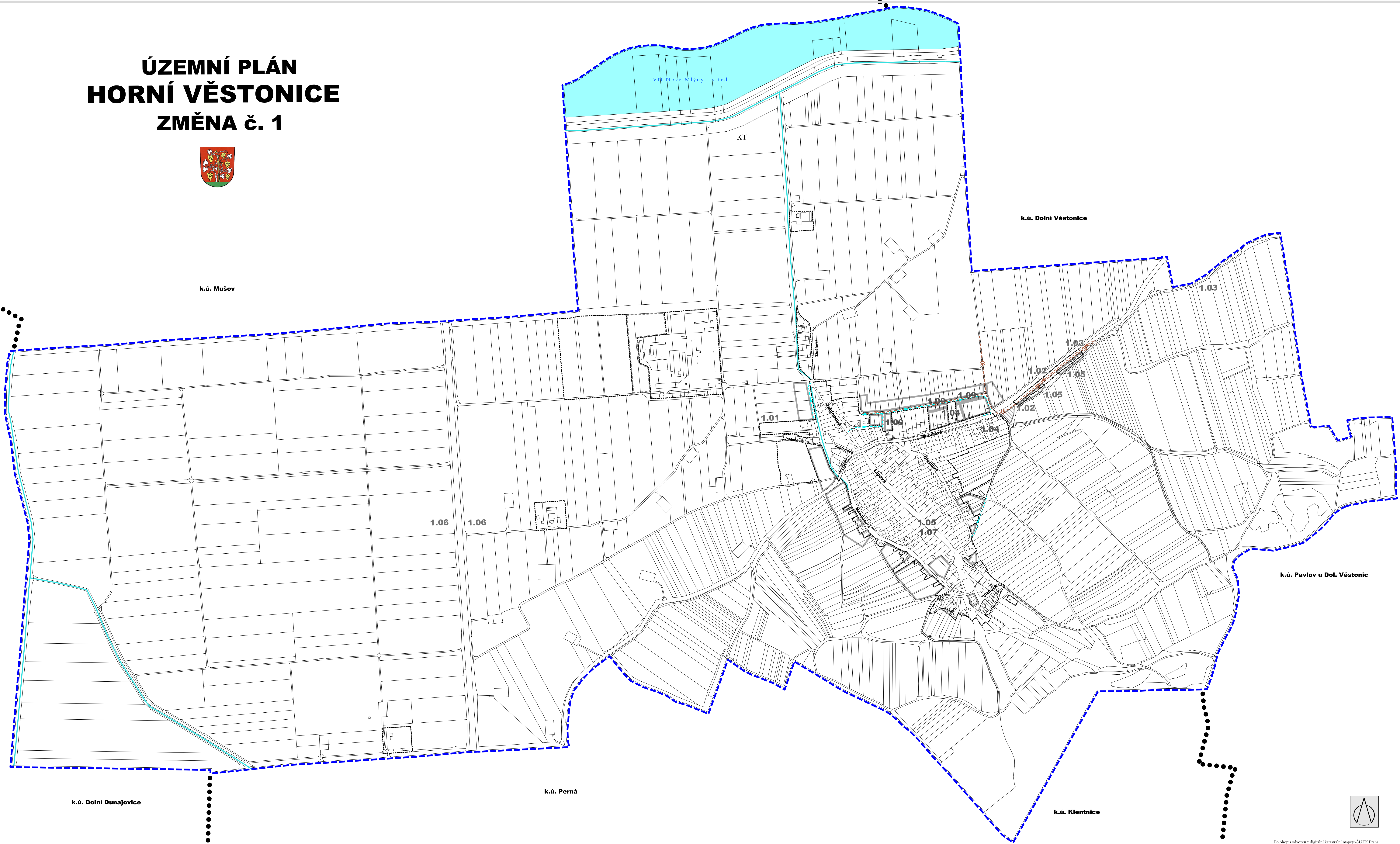
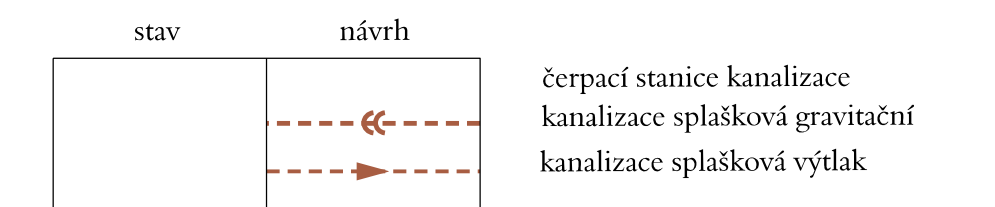


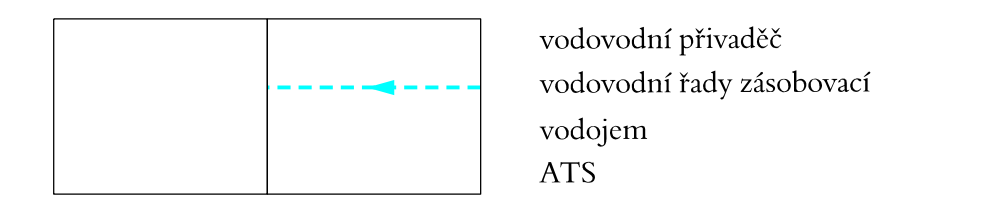
# ÚZEMNÍ PLÁN HORNÍ VĚSTONICE ZMĚNA č. 1



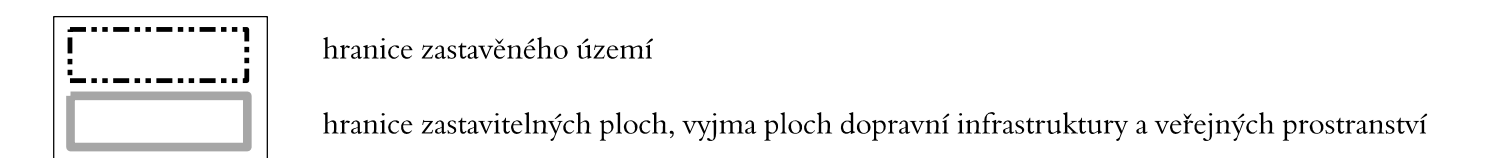
## ODKANALIZOVÁNÍ



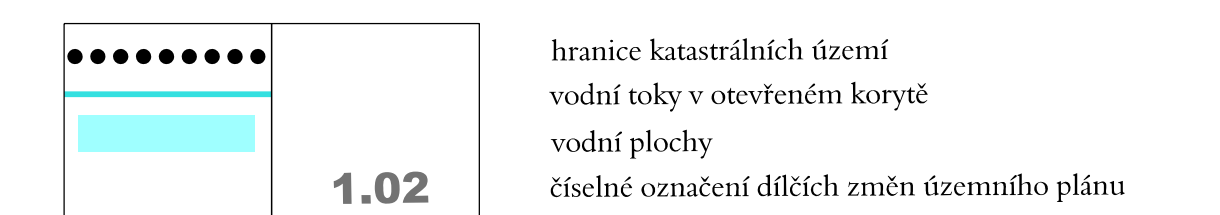
## ZÁSOBOVÁNÍ VODOU



## ZASTAVĚNÉ ÚZEMÍ A HRANICE ZASTAVITELNÝCH PLOCH



## INFORMATIVNÍ ÚDAJE



1.02

## ZÁZNAM O ÚČINNOSTI ZMĚNY ÚZEMNÍHO PLÁNU

Správní orgán, který Změnu č. 1 územního plánu vydal: Zastupitelstvo obce Horní Věstonice	
Datum nabytí účinnosti:	
Pořizovatel: Městský úřad Mikulov, odbor stavební a životního prostředí	Ražba:
Jméno a příjmení oprávněné osoby pořizovatele: Irena Procházková	
Funcke: odborný záměstnanec ÚÚP	
Podpis:	

## VÝKRES TECHNICKÉ INFRASTRUKTURY - VODNÍ HOSPODÁŘSTVÍ 1 : 5.000

Číslo výkresu  
**1.4**

Projektant: AR projekt, s.r.o., Hvizdoslavova 1183/29, 627 00 Brno	
Datum zpracování: 06/2019	
Vedoucí projektant: Ing. arch. Milan Huřík	Vypracoval: Ing. arch. Milan Huřík

