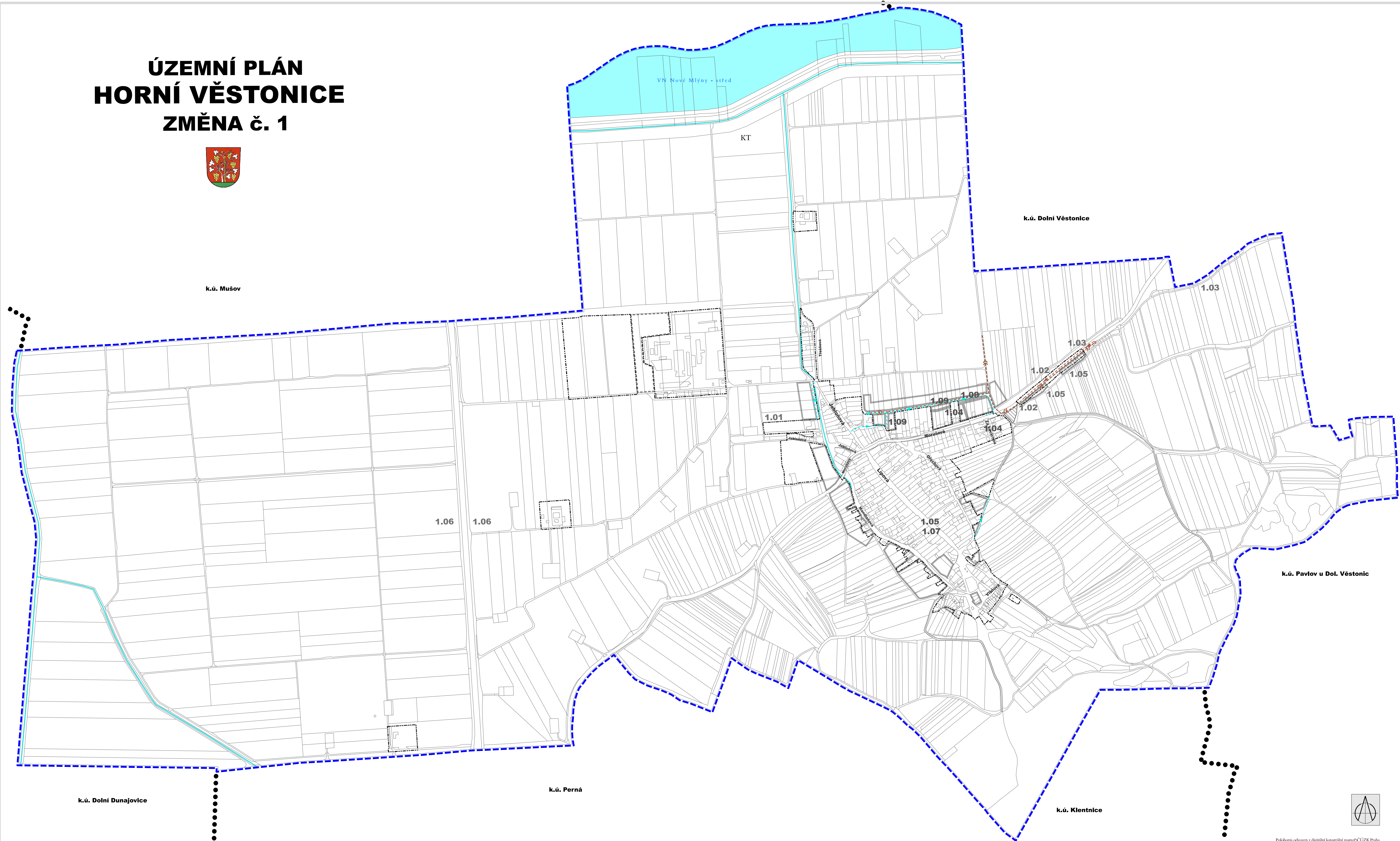



# ÚZEMNÍ PLÁN HORNÍ VĚSTONICE ZMĚNA č. 1



**ODKANALIZOVÁNÍ**

stav	návrh	
		čerpač stanice kanalizace
		kanalizace splásková gravitační
		kanalizace splásková výtlač

**ZÁSOBOVÁNÍ VODOU**

stav	návrh	
		vodovodní řady zásobovací

**ZASTAVĚNÉ ÚZEMÍ A HRANICE ZASTAVITELNÝCH PLOCH**

	hranice zastavěného území
	hranice zastavitelných ploch, vyjma ploch dopravní infrastruktury a veřejných prostranství


**INFORMATIVNÍ ÚDAJE**

	hranice katastrálních území
	vodní toky v otevřeném korytě
	vodní plochy
	číselné označení dílčích změn územního plánu

ZÁZNAM O ÚČINNOSTI ZMĚNY ÚZEMNÍHO PLÁNU	
Správní orgán, který Změnu č. 1 územního plánu vydal: Zastupitelstvo obce Horní Věstonice	
Datum nabytí účinnosti:	
Pořizovatel: Městský úřad Mikulov, odbor stavební a životního prostředí	Razítko
Jméno a příjmení oprávněné osoby pořizovatele: Irena Procházková	
Funkce: odborný zaměstnanec ÚÚP	
Podpis:	

**VÝKRES TECHNICKÉ INFRASTRUKTURY  
- VODNÍ HOSPODÁŘSTVÍ 1 : 5.000** Číslo výkresu  
**1.4**

Projektant: AR projekt, s.r.o., Hvezdoslavova 1096/29, 627 00 Brno	
Datum zpracování: 09/2021	
Vedoucí projektant: Ing. arch. Milan Hučík	Vypracoval: Ing. arch. Milan Hučík



Poběhlopis odvzeten z digitální katastrální mapy ©ČÚZK Praha