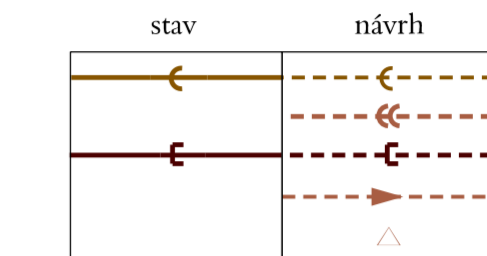


ÚZEMNÍ PLÁN HORNÍ VĚSTONICE

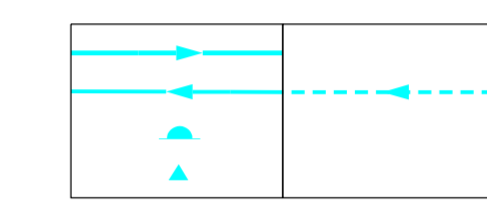


ODKANALIZOVÁNÍ



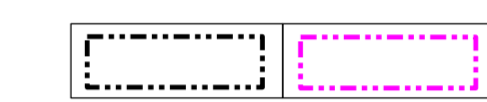
kanalizace jednotná gravitační
kanalizace splašková gravitační
kanalizace dešťová
kanalizace splašková výtlač
čerpací stanice

ZÁSOBOVÁNÍ VODOU



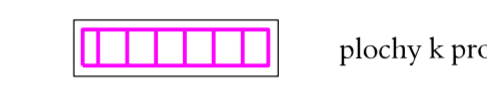
vodovodní přívadě
vodovodní řady zásobovací
vodejem
ATS

ZASTAVĚNÉ A NÁVRH ZASTAVITELNÉHO ÚZEMÍ




zastavěné území dle zákona č. 183/2006 Sb., k 23.8.2010/
návrh zastavitelného území (rozšíření zastavěného území)

PLOCHY A KORIDORY K PROVĚŘENÍ ÚZEMNÍ STUDII



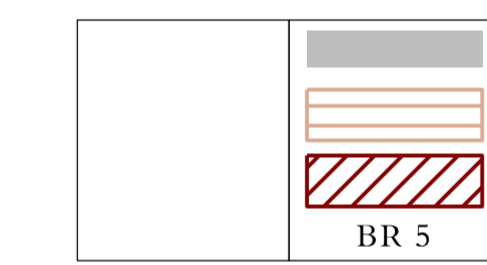
plochy k prověření územní studie, která upřesní polohu sítí technické infrastruktury

POŘÍZENÍ REGULAČNÍHO PLÁNU



plochy, v nichž je uloženo pořízení regulačního plánu

ZASTAVITELNÉ PLOCHY A KORIDORY DOPRAVNÍ A TECHNICKÉ INFRASTRUKTURY



zastavitelné plochy a plochy přestavby
koridor dopravní a technické infrastruktury
koridor technické infrastruktury
BR 5
označení ploch

INFORMATIVNÍ ÚDAJE



hranice katastrálních území
vodní toky v otevřeném korytě
vodní plochy
zavlažované území



Jihomoravský kraj ÚZEMNÍ PLÁN HORNÍ VĚSTONICE BYL SPOLUFINANCOVÁN Z ROZPOČTU JIHMORAVSKÉHO KRAJE

TECHNICKÁ INFRASTRUKTURA - VODNÍ HOSPODÁŘSTVÍ

1 : 5.000

Pořizovatel : Městský úřad Mikulov, odbor územního plánování a stavebního řádu Projektant : AR projekt, s.r.o., Hvězdoslavova 1183/29a, 627 00 Brno Datum zpracování : 12/2011	Vedení projektant : Ing. arch. Milan Hučík	Vypracovali : Ing. arch. Milan Hučík Mgr. Hana Furchová	I.4 AR projekt, s.r.o.
--------------------------------------------------------------------------------------------------------------------------------------------------------------------------------------	-----------------------------------------------	------------------------------------------------------------	----------------------------------

ZÁZNAM O ÚČINNOSTI ÚZEMNÍHO PLÁNU	
Správní orgán, který územní plán vydal: Zastupitelstvo obce Horní Věstonice Číslo jednací: Datum vydání: Datum nabytí účinnosti:	Razítko
Pořizovatel : Městský úřad Mikulov, odbor územního plánování a stavebního řádu Jméno a příjmení oprávněné osoby pořizovatele: Funkce: Podpis:	Razítko