













# ÚZEMNÍ PLÁN HORNÍ VĚSTONICE





**VEŘEJNĚ PROSPĚŠNÉ STAVBY A OPATŘENÍ,**  
pro které je možné vyvlastnit práva k pozemkům a stavbám  
**VEŘEJNĚ PROSPĚŠNÉ STAVBY** (k rozvoji nebo ochraně území obce, kraje a státu)

-  DT veřejná dopravní a technická infrastruktura (plochy komunikací pro motorovou dopravu a plochy pro inženýrské sítě a stavby technického vybavení s nimi provozně související zařízení)
-  T veřejná technická infrastruktura (vedení a stavby technického vybavení, s nimi provozně související zařízení, například vodovody, kanalizace, stavby a zařízení pro nakládání odpadů, elektrické vedení VN vzdušné, elektrické vedení NN vzdušné)
-  trafostanice
-  plynové vedení STL
-  vodovodní řady zásobovací (různá tlaková pásma)
-  kanalizace dešťová
-  kanalizace splašková gravitační
-  kanalizace tlaková
-  čerpací stanice kanalizace


**VEŘEJNĚ PROSPĚŠNÁ OPATŘENÍ,** pro které je možné uplatnit předkupní právo dle par. 101 zákona č.183/2006 Sb.

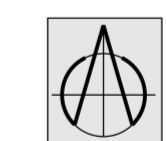
- VEŘEJNĚ PROSPĚŠNÁ OPATŘENÍ**
-  P plochy veřejné (parkové) zeleně
-  UP veřejná prostranství

**KORIDORY PRO VEŘEJNĚ PROSPĚŠNÉ STAVBY,** pro které je možné u konkrétních staveb vyvlastnit práva k pozemkům a stavbám

-  KD koridor pro veřejnou dopravní a technickou infrastrukturu
-  KT koridor pro veřejnou technickou infrastrukturu


**INFORMATIVNÍ ÚDAJE**

-  hranice katastrálních území



ÚZEMNÍ PLÁN HORNÍ VĚSTONICE BYL SPOLUFINANCOVÁN Z ROZPOČTU JIHMORAVSKÉHO KRAJE

## VEŘEJNĚ PROSPĚŠNÉ STAVBY, VEŘEJNĚ PROSPĚŠNÁ OPATŘENÍ A ASANACE 1 : 5.000

Pořizovatel : Městský úřad Mikulov, odbor územního plánování a stavebního řádu Projektant : AR projekt, s.r.o., Hviezdoslavova 1183/29a, 627 00 Brno Datum zpracování : 12/2011		 <b>I.3</b>
Vedoucí projektant : Ing. arch. Milan Hučík	Vypracovali : Ing. arch. Milan Hučík Mgr. Hana Furechová	

ZÁZNAM O ÚČINNOSTI ÚZEMNÍHO PLÁNU		
Správní orgán, který územní plán vydal: Zastupitelstvo obce Horní Vestonice	Razítko	
Číslo jednací: Datum vydání: Datum nabytí účinnosti:		
Pořizovatel : Městský úřad Mikulov, odbor územního plánování a stavebního řádu Jméno a příjmení oprávněné osoby pořizovatele: Funkce: Podpis:	Razítko	