







# ODŮVODNĚNÍ REGULAČNÍHO PLÁNU DOLNÍ VĚSTONICE PLOCHY REKREACE RODINNÉ RI 5










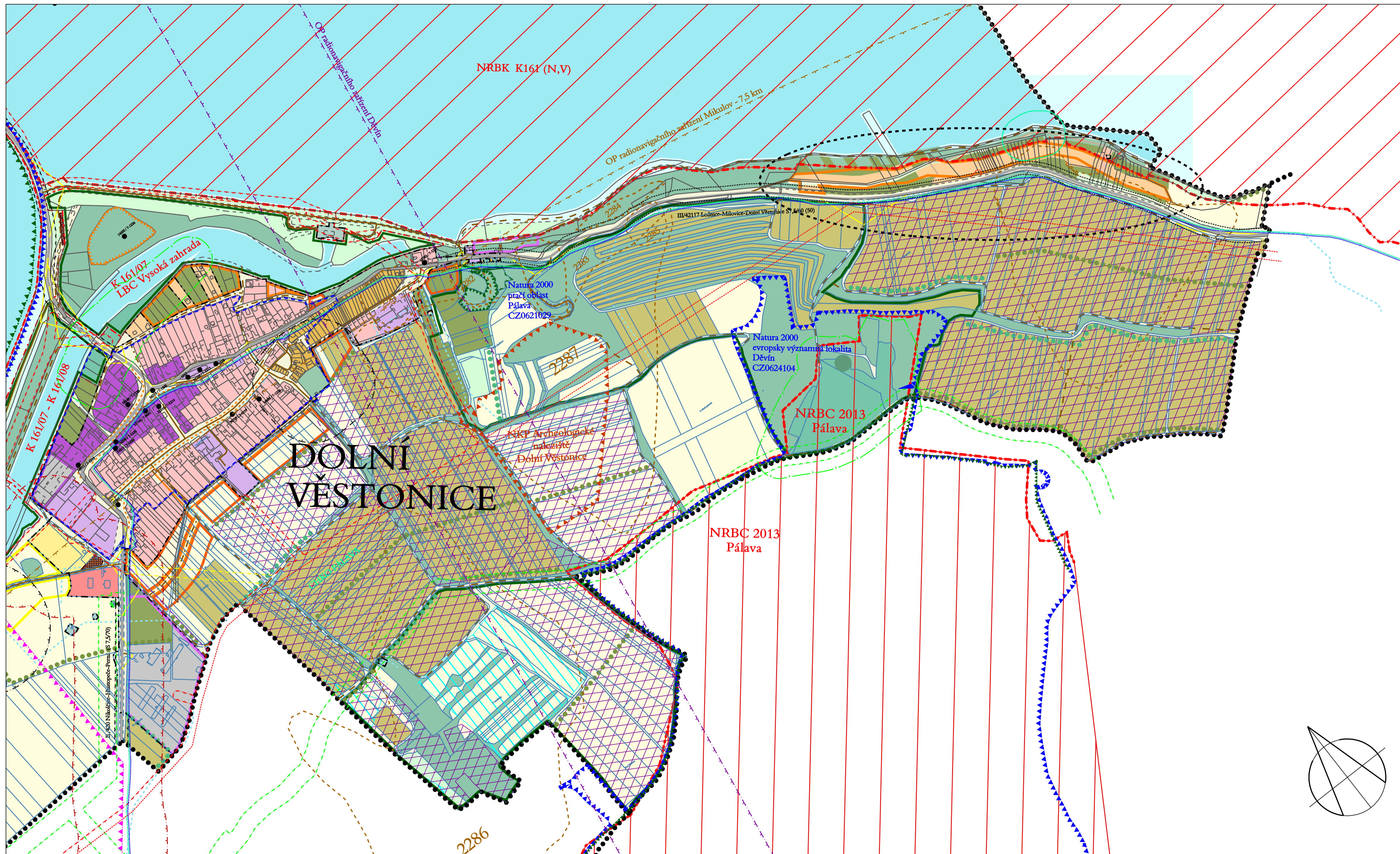
 poloha území řešeného regulačním plánem

#### DOPRAVA

 silnice II. a III. třídy (funkce dopravně obslužná)  
 místní komunikace (funkce obslužná)  
 účelové komunikace (hlavní polní a lesní cesty)  
 komunikace pro pěší

#### PŘÍRODA A KRAJINA, ÚSES

 NRBK - nadregionální biokoridor  
 NRBC - nadregionální biocentrum  
 RBC - regionální biocentrum  
 LBC - místní biocentra, LBK - místní biokoridory  
 interakční prvky - stromofadí, keřové porosty  
 hranice CHKO Pálava  
 lokality soustavy Natura 2000



#### VÝKRES ŠIRŠÍCH VZTAHŮ

1:5000

Pořizovatel: Městský úřad Mikulov, odbor územního plánování a stavebního řádu  
 Projektant: AR projekt, s.r.o., Hviezdoslavova 29, 627 00 Brno  
 Datum zpracování: 11/2012



Vedoucí projektant:  
 Ing. arch. Milan Hučík

Vypracovali: Ing. arch. Milan Hučík  
 Ing. arch. Gabriela Cikánová Konečná

7