








ÚZEMNÍ PLÁN DOLNÍ VĚSTONICE

změna č. 2

**ZASTAVĚNÉ ÚZEMÍ, ZASTAVITELNÉ PLOCHY,
PLOCHY PŘESTAVBY, PLOCHY ZMĚN V KRAJINĚ
A ÚZEMNÍ REZERVY**

-  hranice zastavěného území neměněné
-  hranice zastavěného území rušené
-  hranice zastavěného území aktualizované k 13.10.2021
-  plochy přestavby
-  označení ploch přestavby
-  zrušení požadavku na prověření plochy územní studii

INFORMATIVNÍ ÚDAJE

-  2.1 hranice území řešeného územním plánem = hranice k.ú. Dolní Věstonice
číselné označení změn územního plánu

ZÁZNAM O ÚČINNOSTI ZMĚNY ÚZEMNÍHO PLÁNU

Správní orgán, který územní plán vydal: Zastupitelstvo obce Dolní Věstonice	
Datum nabytí účinnosti:	
Pořizovatel : Městský úřad Mikulov, odbor stavební a životního prostředí Jméno a příjmení oprávněné osoby pořizovatele: Irena Prochásková Funkce: odborný zaměstnanec ÚÚP	Razítko
Podpis:	

**VÝKRES ZÁKLADNÍHO ČLENĚNÍ ÚZEMÍ
1:5000**

Číslo výkresu
I.a

Objednatel: Obec Dolní Věstonice, IČO 00283134 Datum zpracování : 10/2021	Projektant: Ing.arch. Milan Hučík, Valtická 13, 628 00 Brno (autorizace č. 02 483)
--	--

k.ú. PAVLOV