






DOBŘÉ POLE, PLOCHA Z01 REGULAČNÍ PLÁN

----- území řešené regulačním plánem (hranice řešeného území)








VEŘEJNÁ PROSTRANSTVÍ

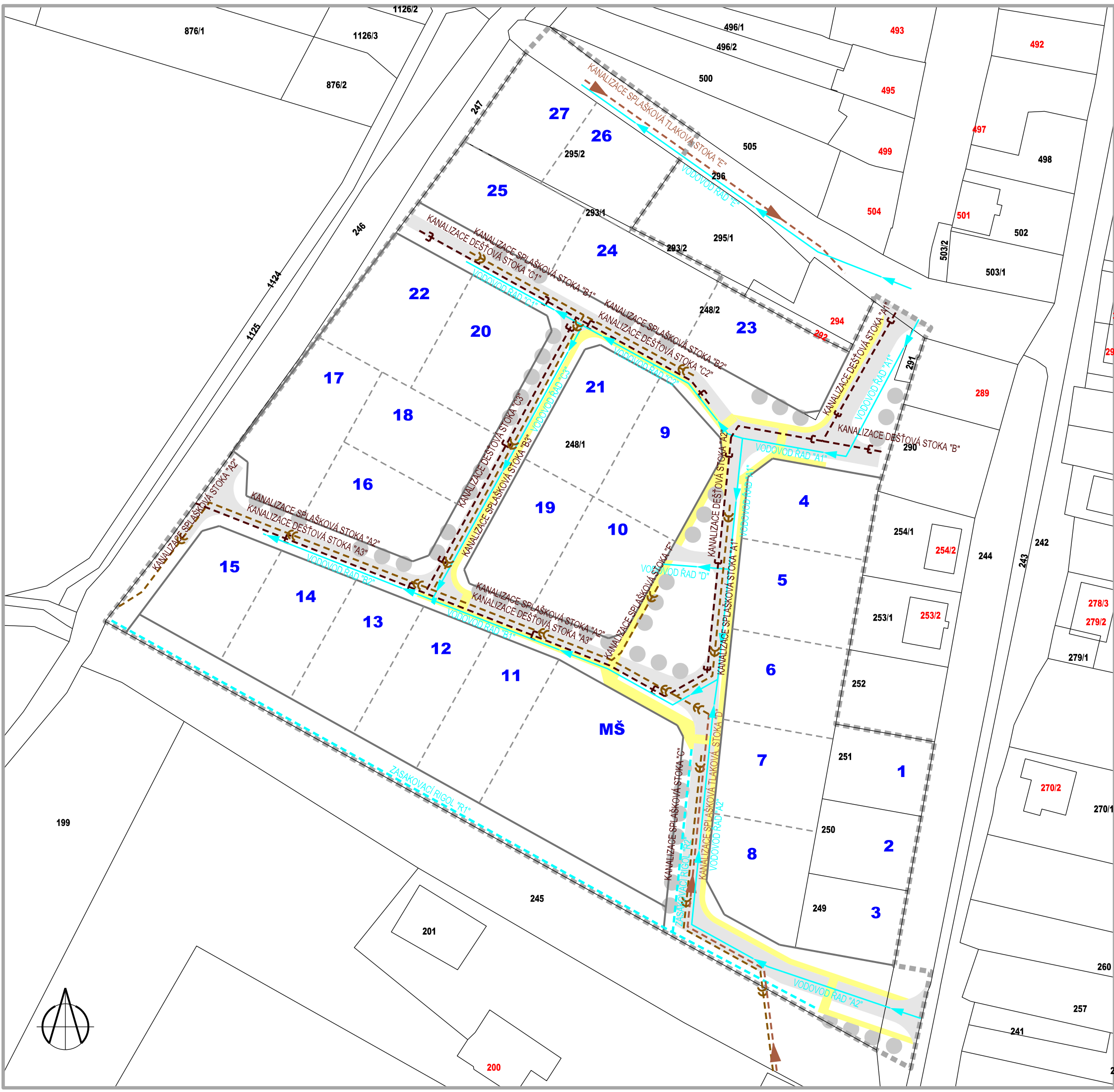
— hranice pozemků veřejných prostranství

TECHNICKÁ INFRASTRUKTURA

-  vodovody pro veřejnou potřebu
-  kanalizace splašková gravitační
-  kanalizace splašková tlaková
-  odvodňovací a zasakovací rigoly
-  kanalizace dešťová

INFORMATIVNÍ ÚDAJE

-  místní obslužné komunikace a komunikace dopravně zklidněné
-  komunikace pro pěší
-  parcelní hranice pozemků rodinných domů
-  označení pozemků rodinných domů
-  návrh stromořadí
-  parcelní čísla stávajících pozemků
-  parcelní čísla stávajících stavebních pozemků



ZÁZNAM O ÚČINNOSTI REGULAČNÍHO PLÁNU

Správní orgán, který územní plán vydal: Zastupitelstvo Obce Dobré Pole	Razítko
Datum nabytí účinnosti:	
Pořizovatel: MěÚ Mikulov, odbor stavební a životního prostředí Jméno a příjmení oprávněné osoby pořizovatele: Irena Prochásková Funkce: odborný zaměstnanec ÚÚP	
Podpis:	

Objednatel: Obec Dobré Pole Projektant: AR projekt, s.r.o., Hviezdoslavova 29, 627 00 Brno Datum zpracování: 12/2017	
Vypracoval: Ing. arch. Milan Hučík, autorizace č. 02 483	

**VÝKRES ZÁSOBOVÁNÍ VODOU
A ODKANALIZOVÁNÍ 1 : 1000**

Číslo výkresu
I.2