






DOBŘÉ POLE, PLOCHA Z01 REGULAČNÍ PLÁN

 území řešené regulačním plánem (hranice řešeného území)









VEŘEJNÁ PROSTRANSTVÍ

 hranice pozemků veřejných prostranství

TECHNICKÁ INFRASTRUKTURA

-  rozvod NN + rozvod veř.osvětlení
-  rozvod veř.osvětlení
-  rozvod plynu STL (pro případ, že o něj bude zájem)
-  trafostanice distribuční
-  el.přípojka VN 22 kV

INFORMATIVNÍ ÚDAJE

-  místní obslužné komunikace a komunikace dopravně zklidněné
-  komunikace pro pěší
-  parcelní hranice pozemků rodinných domů
-  označení pozemků rodinných domů
-  návrh stromořadí
-  parcelní čísla stávajících pozemků
-  parcelní čísla stávajících stavebních pozemků
-  orientační umístění svítidel VO

ZÁZNAM O ÚČINNOSTI REGULAČNÍHO PLÁNU

Správní orgán, který územní plán vydal: Zastupitelstvo Obce Dobré Pole

Razítko

Datum nabytí účinnosti:

Pořizovatel: MěÚ Mikulov, odbor stavební a životního prostředí
Jméno a příjmení oprávněné osoby pořizovatele: Irena Prochásková
Funkce: odborný zaměstnanec ÚÚP

Podpis:

Objednatel: Obec Dobré Pole
Projektant: AR projekt, s.r.o., Hviezdoslavova 29, 627 00 Brno
Datum zpracování: 12/2017

Vypracoval:
Ing. arch. Milan Hučík, autorizace č. 02 483

**VÝKRES ZÁSOBOVÁNÍ EL. ENERGIÍ,
PLYNEM, VEŘ.OSVĚTLENÍ**
1 : 1000

Číslo výkresu

I.3

