


















DOBŘÉ POLE, PLOCHA Z01 REGULAČNÍ PLÁN

----- území řešené regulačním plánem (hranice řešeného území)

VEŘEJNĚ PROSPĚŠNÉ STAVBY - VYVLASTNĚNÍ

-  **D2** místní obslužné komunikace a komunikace dopravně zklidněné
-  komunikace pro pěší
-  vodovody pro veřejnou potřebu
-  kanalizace splašková gravitační
-  kanalizace splašková tlaková
-  odvodňovací a zasakovací rigoly
-  kanalizace dešťová
-  rozvod NN + rozvod veř.osvětlení
-  rozvod veř.osvětlení
-  rozvod plynu STL
-  trafostanice distribuční
-  el.přípojka VN 22 kV
-  svítidla veřejného osvětlení - poloha bude upřesněna v navazujícím řízení

INFORMATIVNÍ ÚDAJE

-  **244** parcelní čísla stávajících pozemků
-  **279/2** parcelní čísla stávajících stavebních pozemků
-  hranice pozemků veřejných prostranství
-  veřejná prostranství - návsi, parky, sportovní plochy

ZÁZNAM O ÚČINNOSTI REGULAČNÍHO PLÁNU

Správní orgán, který územní plán vydal: Zastupitelstvo Obce Dobré Pole

Razítko

Datum nabytí účinnosti:

Pořizovatel: MěÚ Mikulov, odbor stavební a životního prostředí

Jméno a příjmení oprávněné osoby pořizovatele: Irena Prochásková

Funkce: odborný zaměstnanec ÚÚP

Podpis:

Objednatel: Obec Dobré Pole

Projektant: AR projekt, s.r.o., Hviezdoslavova 29, 627 00 Brno

Datum zpracování: 12/2017

Vypracoval:
Ing. arch. Milan Hučík, autorizace č. 02 483

**VÝKRES VEŘEJNĚ
PROSPĚŠNÝCH STAVEB
1 : 1000**

Číslo výkresu

I.4

