











DOBŘÉ POLE, PLOCHA Z01 REGULAČNÍ PLÁN

-  území řešené regulačním plánem (hranice řešeného území)
-  hranice pozemků veřejných prostranství
-  veřejná prostranství - návsi, parky, sportovní plochy
-  souřadnice hranic veřejných prostranství
-  pozemky pro veřejné občanské vybavení
-  parcelní hranice pozemků rodinných domů (návrh parcelace)
-  13 označení nových stavebních pozemků pro RD

INFORMATIVNÍ ÚDAJE

-  244 parcelní čísla stávajících pozemků
-  279/2 parcelní čísla stávajících stavebních pozemků
-  760m2 orientační výměry nových pozemků

ZÁZNAM O ÚČINNOSTI REGULAČNÍHO PLÁNU

Správní orgán, který územní plán vydal: Zastupitelstvo Obce Dobré Pole	Razítko
Datum nabytí účinnosti:	
Pořizovatel: MěÚ Mikulov, odbor stavební a životního prostředí Jméno a příjmení oprávněné osoby pořizovatele: Irena Prochásková Funkce: odborný zaměstnanec ÚÚP	
Podpis:	

Objednatel: Obec Dobré Pole Projektant: AR projekt, s.r.o., Hvězdoslavova 29, 627 00 Brno Datum zpracování: 12/2017	
Vypracoval: Ing. arch. Milan Hučík, autorizace č. 02 483	

**VÝKRES DĚLENÍ
POZEMKŮ 1 : 1000**

Číslo výkresu

I.6

