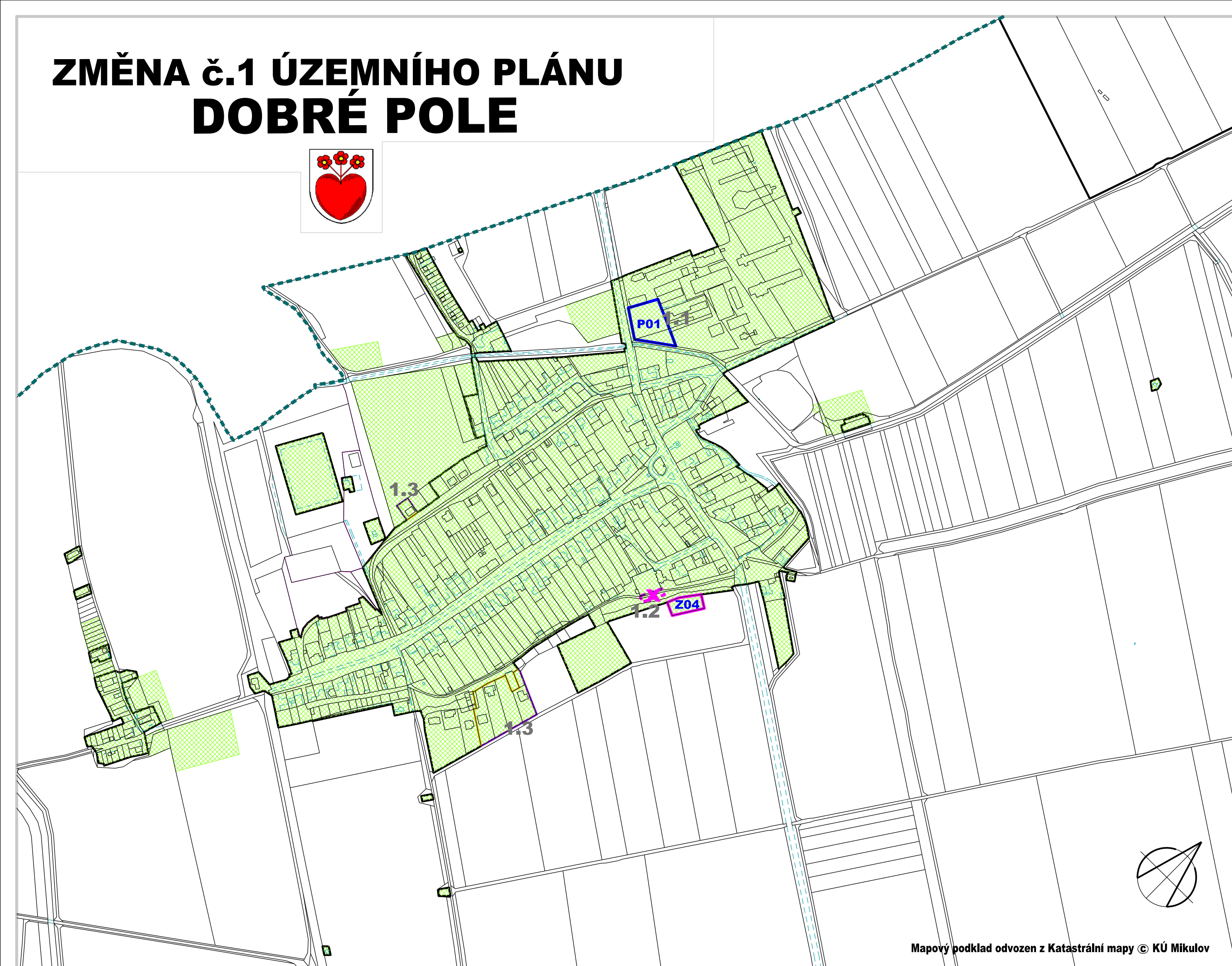






ZMĚNA č.1 ÚZEMNÍHO PLÁNU DOBŘÉ POLE



ZASTAVĚNÉ ÚZEMÍ

-  hranice zastavěného území ponechaná
-  hranice zastavěného území aktualizovaná k datu 30.03.2019
-  hranice zastavěného území rušená k datu 30.03.2019



ZASTAVITELNÉ PLOCHY A PLOCHY ZMĚN V KRAJINĚ

-  zastavitelné plochy
-  plochy přestavby
-  zastavitelné plochy rušené

DALŠÍ PODMÍNKY VYMEZENÉ ÚZEMNÍM PLÁNEM

-  vymezení částí územního plánu s prvky regulačního plánu

INFORMATIVNÍ ÚDAJE

-  hranice řešeného území = k.ú. Dobré Pole
-  označení ploch dílčích změn územního plánu

ZÁZNAM O ÚČINNOSTI ZMĚNY ÚZEMNÍHO PLÁNU

Správní orgán, který změnu územního plánu vydal: Zastupitelstvo obce Dobré Pole	Razítko
Pořadové číslo změny: 1	
Datum nabytí účinnosti změny:	
Podřizovatel : Městský úřad Mikulov, odbor stavební a životního prostředí Jméno a příjmení oprávněné osoby pořizovatele: Irena Prochásková Funkce: odborný zaměstnanec ÚÚP	
Podpis:	

VÝKRES ZÁKLADNÍHO ČLENĚNÍ ÚZEMÍ

Číslo výkresu
1 : 5.000
I.a

Objednatel: Obec Dobré Pole, IČO 00283118
Datum zpracování : 05/2019

Projektant:
Ing.arch. Milan Hučík, Valtická 13, 628 00 Brno
(autorizace č. 02 483)