



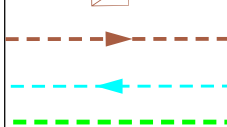

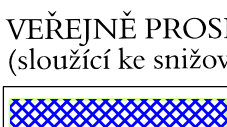



# ÚZEMNÍ PLÁN DOBŘÉ POLE




## VEŘEJNĚ PROSPĚSNÉ STAVBY A OPATŘENÍ, PRO KTERÉ JE MOŽNÉ VYVLASTNIT PRÁVA K POZEMKŮM A STAVBÁM



VEŘEJNĚ PROSPĚSNÉ STAVBY  
(k rozvoji nebo ochraně území obce)

-  DT veřejná dopravní a technická infrastruktura (plochy komunikací pro motorovou dopravu a plochy pro inženýrské sítě a stavby technického vybavení a s nimi provozně související zařízení)
-  D veřejná dopravní infrastruktura (plochy komunikací pro motorovou dopravu, komunikace pro pěší, stavby technického vybavení a s nimi provozně související zařízení)
-  T veřejná technická infrastruktura (plochy, vedení a stavby technického vybavení a s nimi provozně související zařízení)
-  - čistírna odpadních vod
-  - kanalizace splašková výtlak
-  - vodovodní řady zásobovací
-  - plynové vedení STL

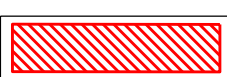
VEŘEJNĚ PROSPĚSNÁ OPATŘENÍ  
(sloužící ke snížení ohrožení území a k rozvoji nebo ochraně přírodního a kulturního dědictví)

-  V - plochy pro založení územního systému ekologické stability a ochrany přírodního dědictví (plochy Natura 2000)



## KORIDORY PRO VEŘEJNĚ PROSPĚSNÉ STAVBY, PRO KTERÉ JE MOŽNÉ U KONKRÉTNÍCH STAVEB VYVLASTNIT PRÁVA K POZEMKŮM A STAVBÁM

-  KD - koridor veřejné dopravní infrastruktury
-  KT - koridor veřejné technické infrastruktury

## VEŘEJNĚ PROSPĚSNÉ STAVBY A OPATŘENÍ, PRO KTERÉ JE MOŽNÉ UPLÁTNIT PŘEDKUPNÍ PRÁVO

-  P - veřejná prostranství, parky, plochy občanského vybavení - hřbitovy

## INFORMATIVNÍ ÚDAJE

-  hranice řešeného území (hranice k.ú. Dobré Pole)
-  hranice katastrálních území

## VÝKRES VEŘEJNĚ PROSPĚSNÝCH STAVEB, OPATŘENÍ A ASANACÍ 1 : 5.000

Pořizovatel: MěÚ Mikulov, Odbor stavební a životního prostředí, Náměstí 1. 692 20 Mikulov  
Projektant: AR projekt, s.r.o., Hvizdoslavova 29, 627 00 Brno  
Datum zpracování: 11/2016  
Vedoucí projektant: Ing. arch. Milan Hučík  
Vypracovali: Ing. arch. Milan Hučík, Ing. Michaela Kolibová



I. 05

### ZÁZNAM O ÚČINNOSTI ÚZEMNÍHO PLÁNU

Správní orgán, který územní plán vydal: Zastupitelstvo obce Dobré Pole

Datum nabytí účinnosti:

Pořizovatel: MěÚ Mikulov, Odbor stavební a životního prostředí  
Jméno a příjmení oprávněné osoby pořizovatele: Irena Procházková

Funkce: odborný záměstnanec

Podpis:

Razítko