
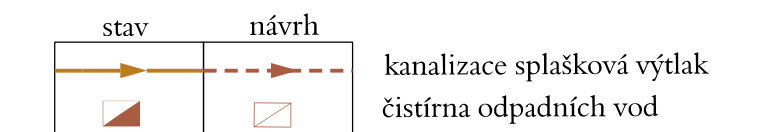


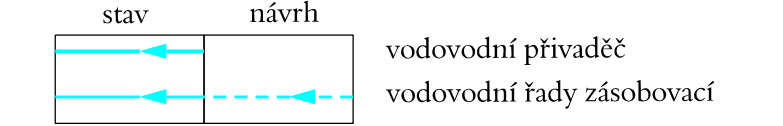
ÚZEMNÍ PLÁN DOBRÉ POLE



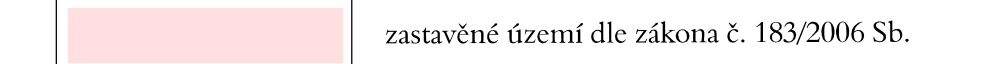
ODKANALIZOVÁNÍ



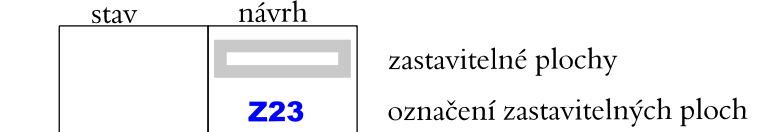
ZÁSOBOVÁNÍ VODOU



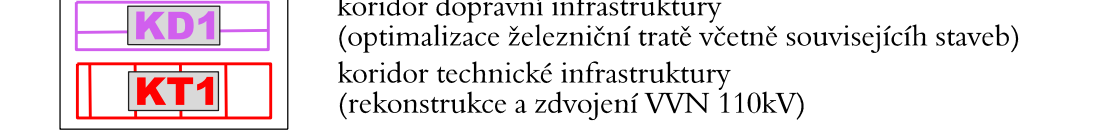
ZASTAVĚNÉ ÚZEMÍ



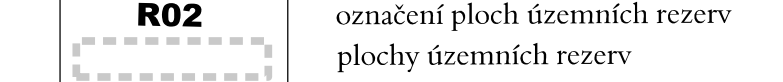
PODMÍNĚNÍ ROZHODOVÁNÍ O ZMĚNÁCH V ÚZEMÍ



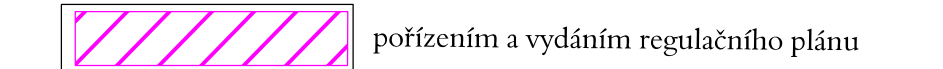
KORIDORY DOPRAVNÍ A TECHNICKÉ INFRASTRUKTURY



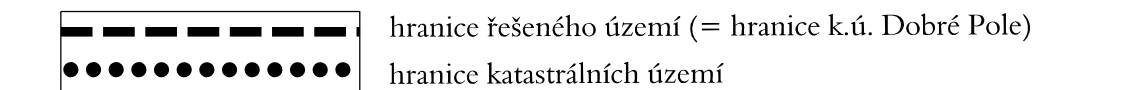
PLOCHY ÚZEMNÍCH REZERV



PODMÍNĚNÍ ROZHODOVÁNÍ O ZMĚNÁCH V ÚZEMÍ



INFORMATIVNÍ ÚDAJE

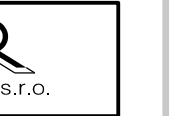


HLAVNÍ VÝKRES - TECHNICKÁ INFRASTRUKTURA - VODNÍ HOSPODÁŘSTVÍ

1 : 5,000

Pořizovatel: MěÚ Mikulov, Odbor stavební a životního prostředí, Náměstí 1. 692 20 Mikulov
Projektant: AR projekt, s.r.o., Hvizdoslavova 29, 627 00 Brno
Datum zpracování: 11/2016

Vedoucí projektant: Ing. arch. Milan Hučík
Vypracovali: Ing. arch. Milan Hučík, Ing. Michaela Kolibová



I. 03

ZÁZNAM O ÚČINNOSTI ÚZEMNÍHO PLÁNU

Správní orgán, který územní plán vydal: Zastupitelstvo obce Dobré Pole

Datum nabytí účinnosti:

Pořizovatel: MěÚ Mikulov, Odbor stavební a životního prostředí

Jméno a příjmení oprávněné osoby pořizovatele: Irena Procházková

Funkce: odborný záměstnanec

Podpis:

Razítko