






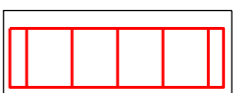
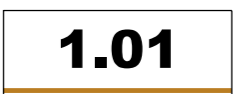









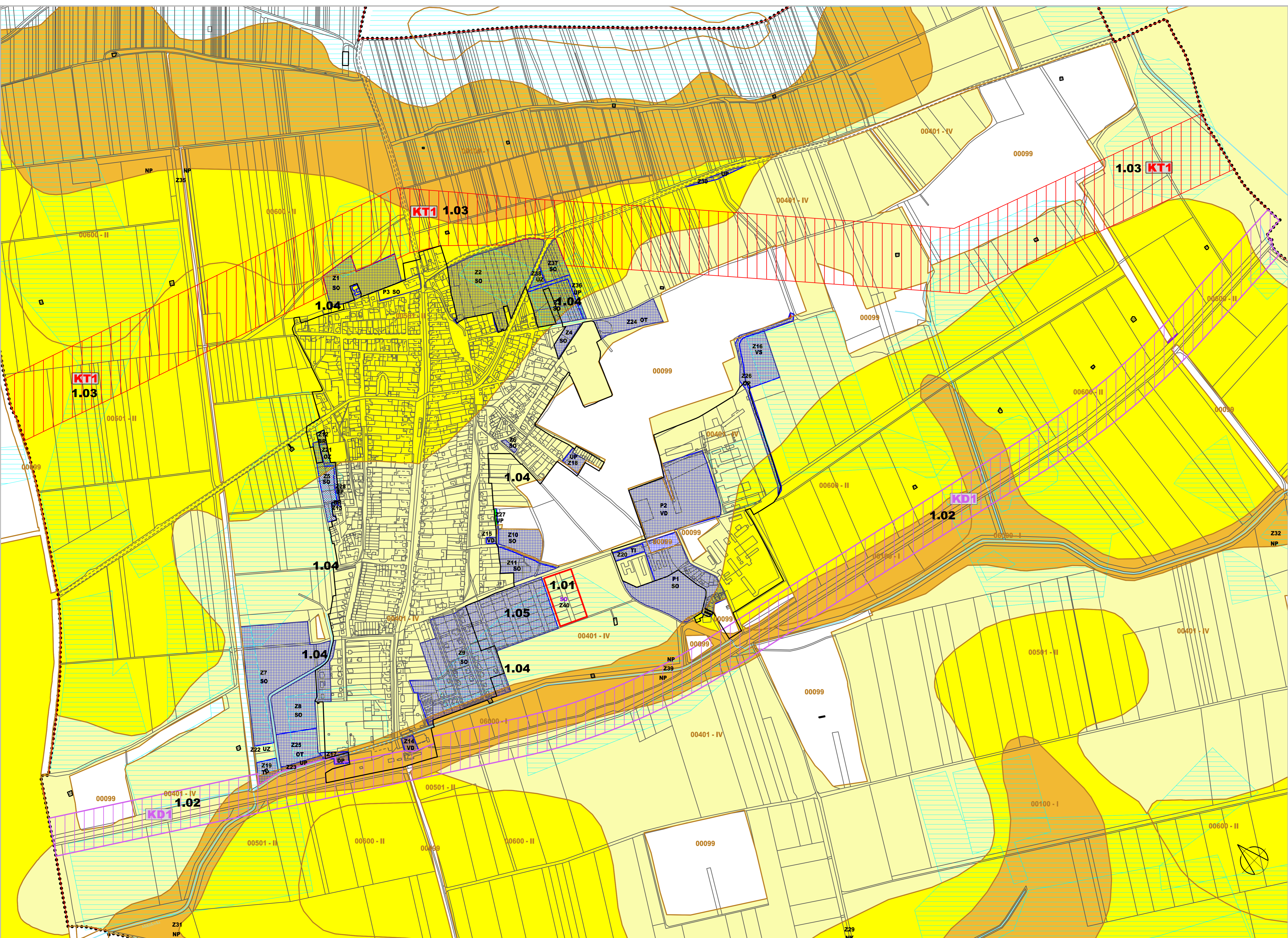



# ODŮVODNĚNÍ ÚP BŘEZÍ ZMĚNA Č. 1



-  ZÁBOR PŮDY ODSOUHLAŠENÝ V ÚP BŘEZÍ
-  zábor ZPF
-  zábor PUPFL podle zvláštních předpisů
  
- ZÁBOR PŮDY VYMEZENÝ ZMĚNOU Č. 1 ÚP BŘEZÍ**
-  zábor ZPF nový
-  zábor PUPFL nový
-  zábor ZPF nový, v koridorech dopravní infrastruktury
  
- KORIDORY NEVVOLÁVAJÍCÍ ZÁBOR PŮDY**
-  koridor technické infrastruktury
  
- INFORMATIVNÍ ÚDAJE**
-  označení dílčích změn ÚP Březí
-  hranice BPEJ
-  bonitní půdně ekologická jednotka (BPEJ) - třída ochrany ZPF
  
-  zastavěné území dle zákona č. 183/2006 Sb, k 15.6.2011
-  hranice katastrálních území
  
-  vodní toky
-  investice do půdy - meliorace
-  I. třída ochrany ZPF
-  II. třída ochrany ZPF
-  IV. třída ochrany ZPF



<b>VYHODNOCENÍ ZÁBORŮ ZPF A PUPFL</b>	1 : 5 000	<b>II. 07</b>
Pořizovatel : MěÚ Mikulov, odbor územního plánování a stavebního řádu Projektant : AR projekt, s.r.o., Hvězdoslavova 1183/29, 627 00 Brno Datum zpracování : 08/2017		
Vedoucí projektant : Ing. arch. Milan Hučík	Vypracoval : Ing. arch. Milan Hučík	

"Mapový podklad odvozen z Katastrální mapy © KÚ Břeclav"